



HATÁRTALANUL!

HAT-20-01-0355

Magyar történelmi és kulturális kincsek nyomában, Horvátországban

KÉSZÜLT MAGYARORSZÁG
KORMÁNYÁNAK TÁMOGATÁSÁVAL

2020.

Előkészítő óra: 2022.05.02.

- A Református Általános iskola 8.a. és 8.b. osztályának a Sportcsarnokban tartott, tanulmányi kirándulást előkészítő óráján Czár Tiborné projektvezető pedagógus tájékoztatta a diákokat a pályázat és az utazás lényegi elemeiről szóban és kivetítőn egyaránt. Elhangzott a következő téma, ami részletes bemutatást kívánt :Trianon, a magyar délvidék elvesztése. A jugoszláv polgárháború.
- A kivetítőn sorba vették a pályázatban megjelölt helyszíneket. Nagy volt az érdeklődés. Sok kérdés hangzott el a témával kapcsolatban. Alig várták, hogy a felsoroltakkal élőben is találkozhassanak.



Előkészítő óra: 2022.05.02.

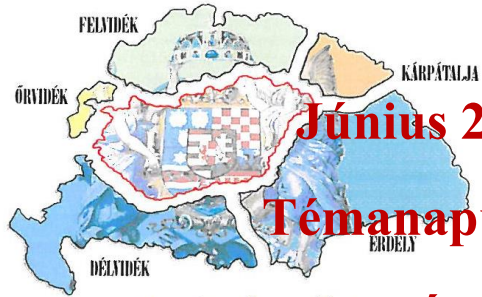


I.

A háború előtti Magyarország területre nézve Európa hatodik legnagyobb állama volt, megelőzve Nagy-Britanniát és Olaszországot is. Ausztria és Magyarország egyesített területét pedig csak Oroszorszáigé múlta felül.

Melyik háborút lezáró béke következtében került át a történelmi Magyarország területének kétharmada a szomszédos országokhoz? I. világháború után
 Mikor és hol történt ez? 1920. jún. 4., Trianon

Sorold föl azokat az országokat, melyek Magyarország területéből részesedtek. Segít a térkép!



Június 2-án tartottuk, a felső tagozat bevonásánál

Témanapunkat. Feladatlapos formában vettük sorra

az ország, a haza veszteségeit. A diákok nagyon sokat

tanultak ebből és megdöbbenve szembesültek

Magyarország kifosztásával.

Kárpátalját és Felvidéket kapta: Csehszlovákia
 Erdélyt kapta: Románia
 Délvidéket kapta: Szerb - Horvát - Szlovén Királyság
 Őrvidéket kapta: Ausztria

Trianon kegyetlensége más országokra alkalmazva

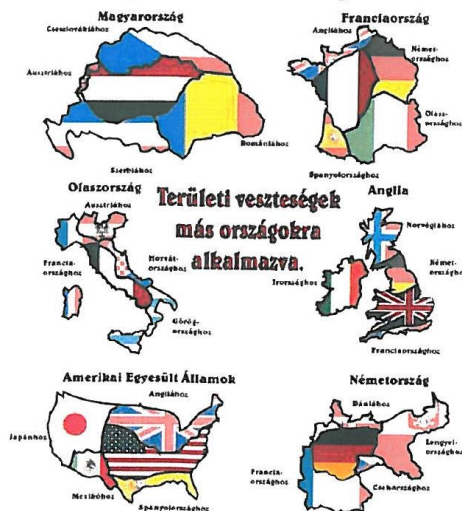
A képen hat térképet láttok. A térképek célja, hogy bemutassa, milyen képtelenség sülné ki abból, ha a trianoni szerződés könyörtelen szigorával szétosztanák a szomszédok között az illető országok kétharmadát.

A térképeken a beárnyékolt terület az elszakított, a vastag fekete vonal által határolt terület pedig a meghagyott részt jelenti.

Belenyugodhatnának ebbe a szörnyű megcsonkításba a világ nagy nemzetei? Nem az lenne az ő jelszavuk is, ami a megcsonkított Magyarországról:

Nem, nem, soha!

Létezik olyan ország amely ezt elfelejtené?



II.

A Magyar Királyság lakóinak száma 20 886 487-ről 7 615 117-re esett vissza. 1910-ben a Magyar Királyságban élő magyar népesség az össznépeesség kb. 48,1%-át – Horvát-Szlavónország nélkül 54,6%-át – tette ki. Noha az elcsatolt területeken élők többsége nem volt magyar nemzetiségű, a békeszerződés során az országhatárok megvonása gyakran nem követte a nyelvi vagy nemzetiségi határokat. Sok esetben egységes tömbben élő magyar lakosságú területeket is elcsatoltak. Mintegy 3,3 millió magyar rekedt kívül az új magyar állam határain.



A táblázatban megtalálod a főbb adatokat, azonban néhány cella még üresen maradt.

Töltsd ki a táblázat hiányzó adatait, majd az adatok felhasználásával egészítsd ki a mondatokat!

	Terület (km ²)	Népesség (ezer fő)	Magyar (ezer fő)	Magyarok aránya (%)
Történelmi Magyarország	325000	20886	9944	47,6
Romániához	102000	5253	1662	31,6
Csehszlovákiához	63000	3559	1067	30
Szerb Horvát Szlovén Királysághoz	21000	1603	441	28
Horvát-Szlavónország	42000	2502	121	5
Ausztriához	4000	354	26	7,34
Elcsatolt területek összesen	232000	13271	3317	25
Magyarország Trianon után	93000	7615	6627	87

Magyarország területe 325 000 km²-ről 93 000 km² csökkent a Trianoni békeszerződés következtében, vagyis elvesztettük országunk területének 29 %-át, csupán a terület 3 / 10 része maradt a miénk.

Romániához 102 000 km² területet csatoltak, ez 10 %-kal nagyobb, mint ami az országunkból megmaradt.

Országunk 20 886 487 fős lélekszáma 64 %-kal csökkent, vagyis 7 615 117 főre.

1. nap: június 7. Csáktornya a Zrínyiek sásfészke. Tettünk egy sétát a csáktornyai várnál. Elsétáltunk a Szent Jeromos szlavóniai származású szobrához, a Zrínyi fához, Zrínyi teljes alakos szobrához, a honvédő háború áldozatainak emlékművéhez és a turul madaras központi emlékoszlophoz. **Varasd** mintegy 10 évig Horvátország fővárosa volt. Városnézésünk során felkeressük az Erdődyek várkastélyát és teszünk egy sétát Európa talán legszebb barokk belvárosában. Itt találjuk a Megyeházát, a Draskovics Palotát, a székesegyházat és a gyönyörű városházát.



2. **Nap június 7.** A Fiuméhez tartozó **Tersattoba** látogattunk. A Tersattoi Mária búcsújáró templom kápolnája magyar hadihajók emlékét őrzi (a Szent István, Viribus, Unitis, stb.). "Az egész magyar hadiflotta itt parádézik a tersattói kápolna belső falán." Felsétáltunk Tersatto várába, amelyet a Frangepánok építettek a 13. században.



2. Nap június 7. Fiume és Abbázia. .



2. Nap június 7. A babérról elnevezett **Lovranban**, a római időkből megmaradt városmagban tettünk sétát, amely kacskaringós kis utcáival visszaadja az adriai települések jellegzetes hangulatát. Itt, az ékszerdoboz óvárosában találjuk azt a villát, ahol Feszty Árpád is elhunyt (emléktábla).




3. Nap június 8. Városnéző sétára indultunk **Zágrábban**, Horvátország fővárosában. Meglátogattuk a Káptalandombon emelt székesegyházat, benne a Szent István kápolnával, ahol Szent László koronázási palástját is láttuk. Itt nyugszik Erdődy Tamás, valamint az 1919-es újratemetésük óta Frangepán Ferenc és Zrínyi Péter is.

A Káptalandombi városrészből átsétáltunk a Felsővárosba (Gradac), itt találjuk előbb a Jellasics-teret és a Jellasics lovas szobrot a főtéren, majd a dombon felsétálva az öreg kapun át a Szent Márk-térre értünk. Itt található a horvát Szábor, vagyis az országgyűlés, amely a Szent Márk templomra néz, amelyen a Horvátország és Zágráb címerét Zsolnai cserépből rakták ki. Majd a felvonók menti lépcsőkön visszatértünk a sétáló utcára és a városmagjába.



3. Nap június 8. Városnéző sétára indulunk Zágórábban.



4. Nap június 9. Ellátogattunk a sok szenvedést látott **Ovcsarára, az** emlékhelyre. Vukovár a délszláv harcok idején 87 napig ellenállt az ostromnak. Majd a város elfoglalása után a szerbek a helyi kórház alagsorában élő illetve ápolásra szoruló embereket evakuálás címén buszokkal szállították, majd a pár kilométerre lévő Ovcsara mezőgazdasági majorba vitték, ahol hosszas kínzások után mindannyijukat lelőtték és közös tömegsírba dobták. A **vukovári** népiirtás áldozatainak temetője Európa legnagyobb tömegsírja a második világháború óta.



4. Nap június 9. Onnan az **újlaki vár**hoz és templomhoz vezetett az utunk, ahol Újlaki Miklós főúr, erdélyi bán és bosnyák király és Kapisztrán Szent János is megtértek a teremtőhöz. Megtekintettük Kapisztrán Szent János, nándorfehérvári csata ismert alakjának az ereklyéit a templomban.



4. Nap június 9. Mellette az **Odescalchi** kastélyban működő a Városi Múzeumban pedig az főúr, erdélyi bán és bosnyák király láthattuk, akik egykoron Magyarország legnagyobb nemesi családja voltak.



4. Nap június 9. Vukovárra érve a délszláv háborúk egyik ikonikus városát ismertük meg, ahol máig sok házban látni golyó és repesz nyomokat. Megtekintettük a vukovári víztoronyt, amely a délszláv háború horvát jelképévé vált, valamint az emlékparkot, ahol háborús eszközök vannak kiállítva.



4. Nap június 9. Szentlászlóban a délszláv háborúról emlékeztünk meg a helyi emlékhelynél, amely a Szent László szobor és református templom mellett található..



4. Nap június 9. Ellátogattunk a **várdaróci** tájházba, amely falu központjában található és ahol megismerhettük a baranyai magyarság hagyományait. Találkozás a helyi magyar református gyülekezettel. a várdaróci református gyülekezettel.



4. Nap június 9. Találkozás a helyi magyar református gyülekezettel. a várdaróci református gyülekezettel. A református lelkész-aki a mi iskolánk volt diákja-érezelmes áhitata mély nyomokat hagyott a diákokban.



5. Nap június 10. Tettünk egy sétát a Kopácsi-Rét Nemzeti Parkban. A helyi hagyományos építészeti elemeket felvonultató, mégis modern látogatóközpontban a nemzeti parkot bemutató kiállítást és kisfilmet tekintettük meg, majd a bürühidakon (fapallókon) sétáltunk a mocsaras terület felett. .



5. Nap június 10. A Dráván átkelve érkezünk meg Eszékre, ahol valamikor az a török fahíd állott, amelyet Zrínyi égetett fel. A városban 1849 februárjában szabadságharcunk legnagyobb magyar veszteséggel járó ütközete zajlott. A főtéren megtekintjük a Szent Péter és Pál Nagytemplomot és a főbb nevezetességeket.



Az értékelő óra: az évváró napján tartottuk az értékelő órát. Az utolsó osztályfőnöki órán megbeszéltük a kiránduláson tapasztaltakat. Nagyon sok érzelmes beszámolót halhattunk.



A bemutató: Tanérvzárón a határtalanul pályázat programját ppt formátumban a Nélküled című szám zenéjére levetítettük az általános iskola diákjainak!

